

# NEC ネットズエスアイ 地理情報コミュニケーションサービス

—誰でも簡単に地図上で情報共有—

## ■ こんなことでお困りではないですか？

### 情報が紙ベース



手書きで情報入力するため、共有や更新に手間がかかる

### 現場の状況が見えない



現場からの情報が上がってこない

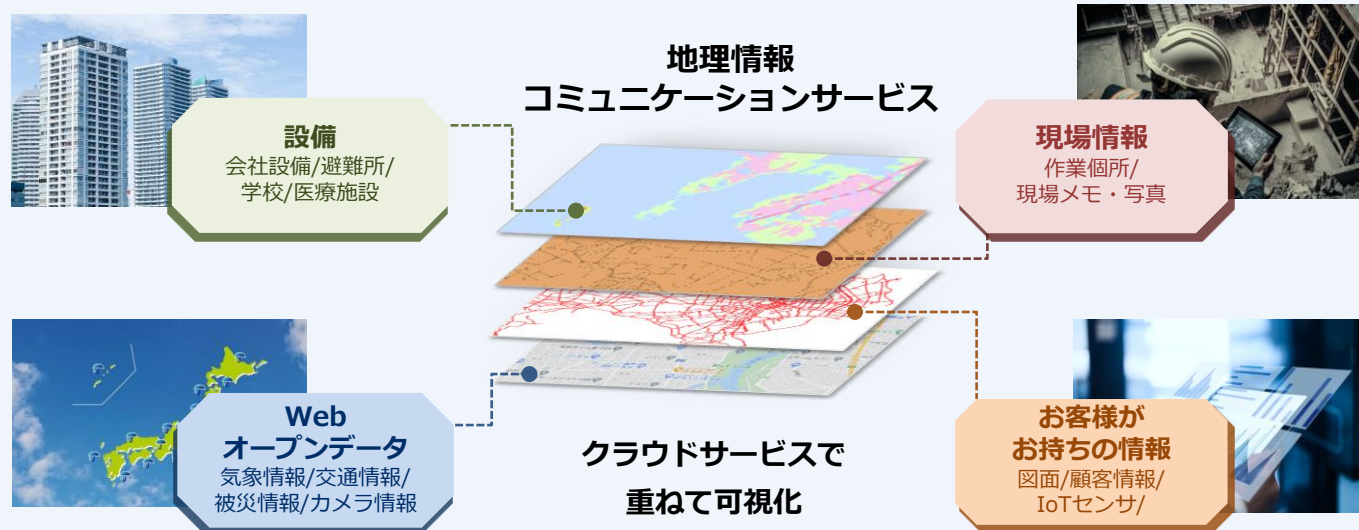
### どこに情報がある？



必要な情報を探すのに時間がかかる

## ■ サービス概要と特徴

**電子地図上に様々な情報を重ねて可視化し、DX化に貢献**  
現場管理・災害対応・業務効率化など様々な用途でご利用いただけます



### 大量の情報も瞬時に表示

広範囲の地図・大量データでも  
高速表示でスムーズな利用  
※インフラ設備2000万件の取り込み実績あり



### シンプルな操作性

Googleマップをベースとしたインターフェイスで、直観的に操作可能



### 多様なデバイスで利用可能

専用アプリ不要、ブラウザで利用可能  
Windows/iOS/Android対応

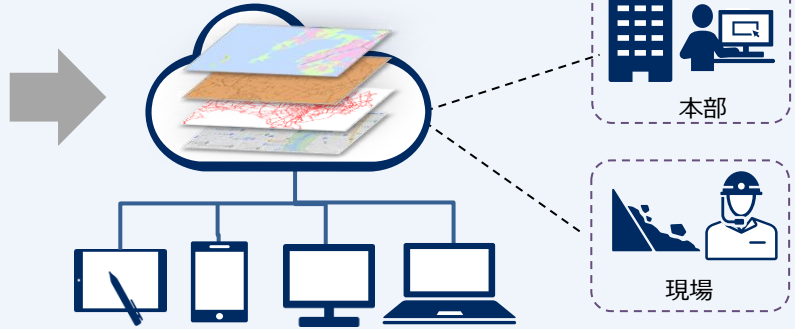
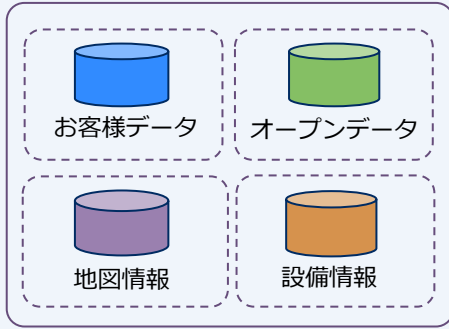


### 複数の既存情報を統合表示

複数の既存情報とオープンデータをスピーディーに重ね合わせ、統合表示

## ■ 構成

- ✓ 本サービスは、クラウド型でサービス提供を行います
- ✓ お客様のデータと各種オープンデータ等を重ね合わせて可視化できます



## ■ 活用例

### □ 情報共有・情報の持ち出し



- メモ、写真、設備情報の登録と閲覧
- モバイル端末での情報の持ち出し
- ⇒ **現場と本社の情報共有**
- ⇒ **現場管理・現場作業の効率化**

### □ データの重ね合わせ



- お客様情報の取り込み
- 20種以上のオープンデータをご用意 (国土数値情報/交通情報/気象情報など)
- ⇒ **様々な情報を重ねて一元的に見える化**
- ⇒ **情報収集などの業務プロセスを効率化**

### □ アプリケーション連携

SNS連携・位置情報連携、データ分析・解析結果との統合などの機能連携をオプションとして用意

## ■ 費用

ご提供価格には、初期構築費用およびサービス利用料が全て含まれております

プラン	ご利用期間	ID数	初回取り込み お客様データ数	データ保存容量	価格 (税抜)
標準パック5	1年	5	最大5種	100GB	3,000,000円
標準パック20	1年	20	最大7種	200GB	3,750,000円
標準パック50	1年	50	最大10種	300GB	5,000,000円
期間限定パック	3ヶ月	5	最大3種	100GB	840,000円
お試しパック	1ヶ月	5	最大2種	100GB	360,000円

- ・ 左記以外の利用期間、データ数等のご要望については個別にご相談ください。
- ・ IDの追加は、10ID単位で可能です。( + 400,000円(税抜))
- ・ オプション契約については、左記価格に含まれておりません。

### ⚠ 安全に関するご注意

ご使用の際は、各構成品の取扱説明書等をよくお読みのうえ、正しくお使いください。

お問い合わせは、下記のNECネットエスアイへ

社会・環境ソリューション事業本部  
社会公共ソリューション事業部  
E-mail: geoinfo-cs@ml.nesic.com  
https://www.nesic.co.jp/solution/chiricom.html

※記載されている会社名、サービス名、商品名は、各社の商標または登録商標です。  
※記載内容は、2023年5月現在のものです。予告なく変更する場合がございます。